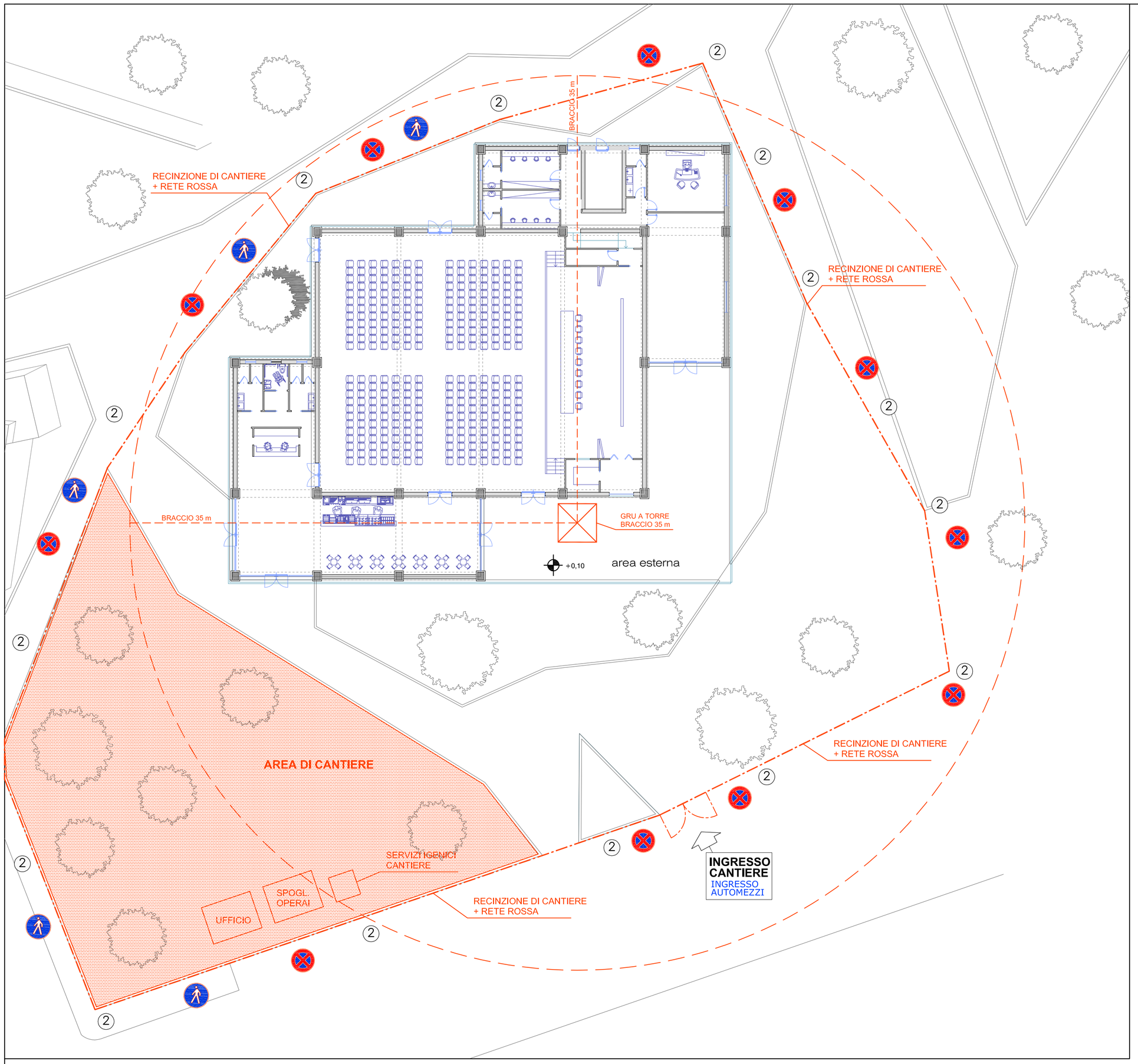

Planimetria - scala 1:200

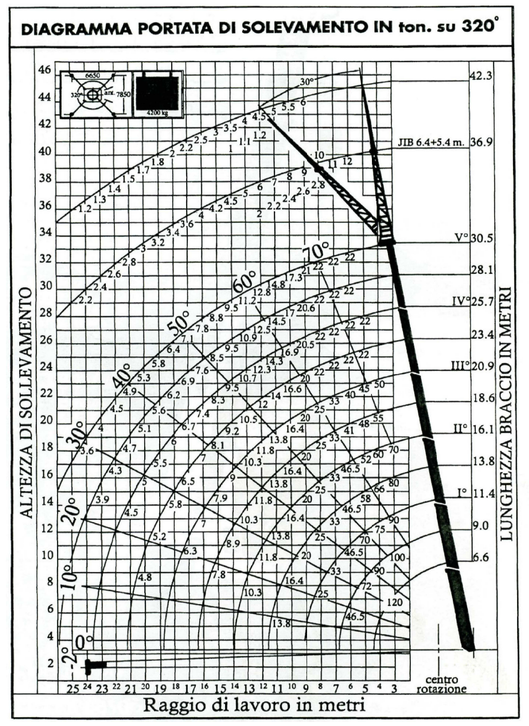

LEGENDA

1	PERCORSO PEDONALE Indica la presenza di un'area, un viale destinata al transito dei pedoni	
2	LUCE FISSA PER CESATE Luce da installare lungo la recinzione provvisoria	
3	AREA DI CANTIERE	
4	DIVIETO DI SOSTA E FERMATA Divieto di sosta e fermata in prossimità della recinzione di cantiere	

GRU

La gru potrebbe essere utilizzata per tenere in tiro la porzione di arco, in adiacenza alla fascia che sarà demolita, mediante ancoraggio con funi o catene in almeno due punti dell'arco stesso.

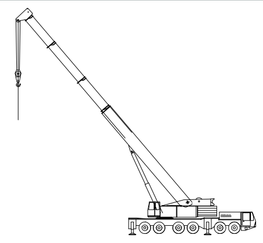

CARTELLO DI CANTIERE

COMUNE DI RUTIGLIANO
CITTA' METROPOLITANA DI BARI

OGGETTO:

REALIZZAZIONE DI
CENTRO TURISTICO-CULTURALE
POLIFUNZIONALE

Progetto Esecutivo

COMMITTENTE:
COMUNE DI RUTIGLIANO

RESPONSABILE DEL PROCEDIMENTO:
ING. CARLO OTTOMANO
RESPONSABILE AREA LAVORI PUBBLICI E MANUTENZIONI
.....
(Ing. Carlo Ottomano)

PROGETTISTA:
ING. ERMINIO D'ARIES
RESPONSABILE AREA URBANISTICA – EDILIZIA PRIVATA
.....
(Ing. Erminio D'aries)

ELABORATO N.	OGGETTO ELABORATO	
Sic-05	Planimetria di cantiere	
SCALA 1:200	NOTE	DATA Agosto 2016

RECINZIONE DI CANTIERE + RETE ROSSA

BARACCHE DI CANTIERE

WC

SCALA PLOTT.:	WHITE	BLUE	RED	GREEN	YELLOW	CYAN	MAGENTA
	0.20	0.35	0.25	0.20	0.50	0.70	0.25