



CITTÀ METROPOLITANA
DI BARI

Programma «Periferie aperte»

D.P.C.M. 25 maggio 2016

Bando per la presentazione di progetti per la predisposizione del Programma straordinario di intervento per la riqualificazione urbana e la sicurezza delle periferie delle città metropolitane e dei comuni capoluogo di provincia

Struttura di Staff Pianificazione Strategica
Bari, 3 gennaio 2017

I principali passi

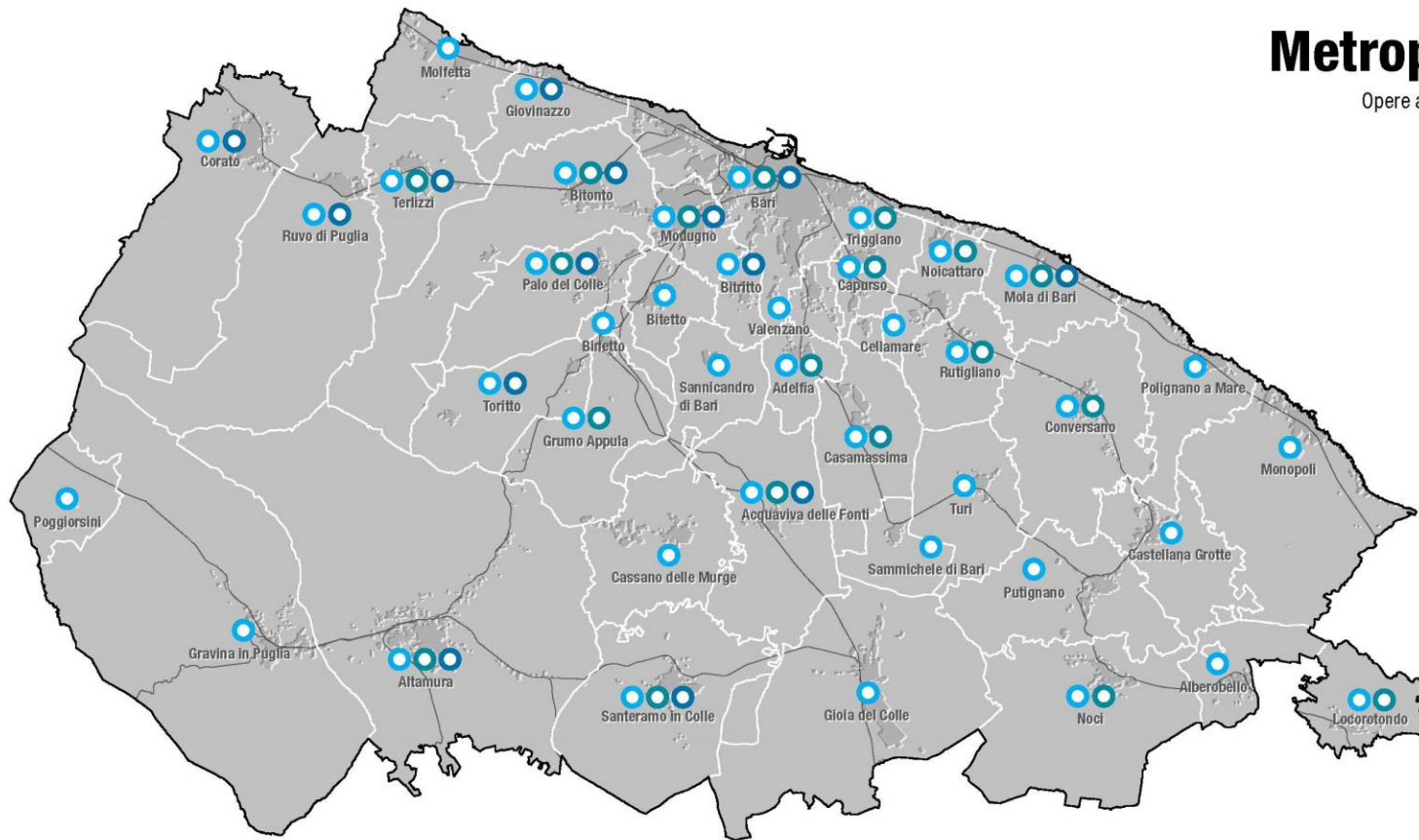
- **01.07.2016:** Pubblicazione del Bando e avvio delle consultazioni con i Comuni per definire le linee guida del programma
- **07.07.2016:** Avvio del processo di co-progettazione con la pubblicazione della open call per tutti i comuni della Città Metropolitana
- **31.07.2016:** Ricezione dei progetti e avvio dei 38 tavoli di lavoro con i comuni per la revisione dei singoli interventi
- **12.08.2016:** Definizione del parco progetti
- **Dal 12.08.2016 al 22.08.2016:** Approvazione da parte degli organi politici delle singole Amministrazioni (Delibera di Giunta)
- **23.08.2016:** Approvazione dello schema di accordo con i partner di progetto e della candidatura in Consiglio Metropolitanano
- **26.08.2016:** Sottoscrizione degli accordi con i partner – ARCA Puglia, INVIMIT, FAL, Ferrovie Nord Barese
- **29.08.2016:** Approvazione del progetto di rete di “arte pubblica”
- **30.08.2016** Presentazione della candidatura

I punti fermi del programma periferie aperte

- ✓ Il tema conduttore è la **qualificazione e/o riconversione dello spazio pubblico** aperto quale struttura di supporto alla dimensione socioeconomica e relazionale delle cittadinanze.
- ✓ Rispondere in maniera simpatetica allo storico policentrismo della Città Metropolitana di Bari valorizzando le istanze e le identità locali anche attraverso un processo di **co-progettazione** avviato con tutte le Amministrazioni comunali
- ✓ **Prevede 6 tipologie di azioni:** piazze, parchi urbani polifunzionali, greening urbano, aree sportive attrezzate, mobilità sostenibile e assi stradali, sicurezza urbana
- ✓ Un azione di rete per promuovere l'**arte pubblica** come elemento identitario e comunitario
- ✓ Localizzazione degli interventi
 - ✓ **Periferie** a corona dei singoli comuni all'interno del paesaggio "intermedio", luogo di transizione tra città e campagna
 - ✓ Aree definite "a **marginalità sociale**"
 - ✓ Il programma degli Interventi integrato con la **rete infrastrutturale** della mobilità

Metropoli policentrica

Opere ammissibili, cofinanziamenti e complementari



L'elemento distintivo di questo territorio della Città Metropolitana di Bari è il profondo e antico **policentrismo** espresso dalla debole rilevanza demografica del capoluogo e dalla prevalenza di comuni medio-grandi. L'immagine dominante del territorio barese è contraddistinta dall'alternarsi tra campagna e città: sono le 'agro-towns', nuclei urbani che, anche dopo la forte espansione insediativa dell'ultimo mezzo secolo, non hanno dissipato del tutto la netta distinzione tra l'edificato e il territorio rurale circostante. Il capoluogo, con i Comuni di prima corona, è l'unica eccezione dove è sensibile l'effetto dei fenomeni di metropolizzazione del territorio. In questo scenario le espansioni urbane recenti abitano quel paesaggio di "non più città e non ancora campagna", in cui la crescita edilizia caotica ha dato luogo a **spazi privi di identità** e segnati dal solipsismo edilizio: un'idea dello spazio concentrata sullo spazio privato, sullo spazio interno dell'abitazione, in cui lo spazio pubblico perde le sue valenze relazionali, formali ed ecologiche.



41

Comuni interessati



1,26 Mln

Abitanti coinvolti



39,9 Mln

Opere per lavori



11,9 Mln

Comunali



15,2 Mln

Pubblici



34,5 Mln

Privati



315 Mln

Altri interventi complementari sull'area

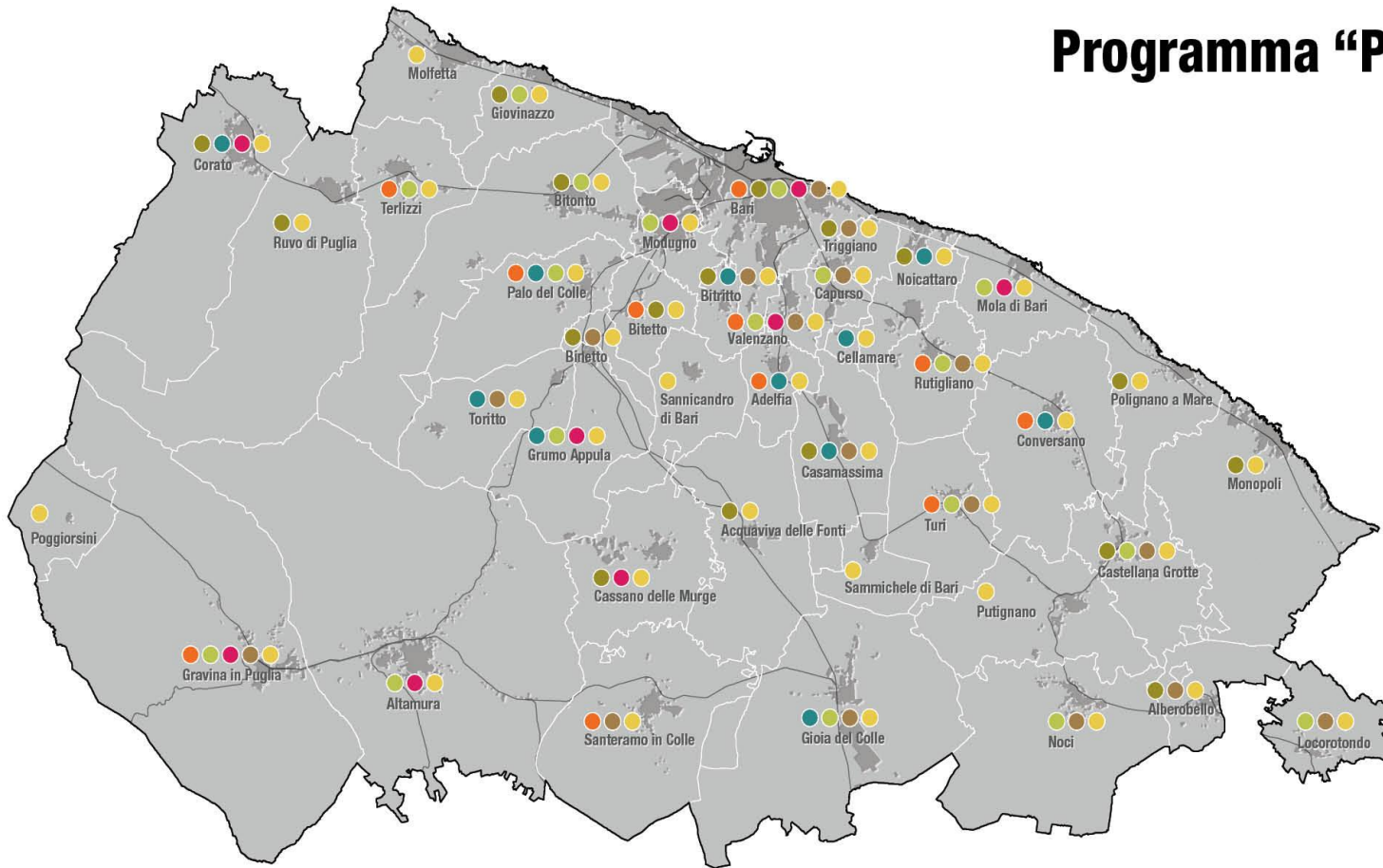
OPERE CANDIDATE AL BANDO

COFINANZIAMENTI COERENTI E INTEGRATI

INTERVENTI COMPLEMENTARI

Programma "Periferie aperte"

Interventi candidati a finanziamento



La Città Metropolitana ha mobilitato un **processo di co-pianificazione e co-progettazione** con i 41 Comuni, individuando come tema conduttore la qualificazione e/o riconversione dello spazio pubblico aperto quale struttura di supporto alla dimensione socioeconomica e relazionale delle cittadinanze. 136 interventi sono organizzati su una **tassonomia di 6 tipologie di azione**: 1. riqualificazione delle piazze (spazi pubblici con forte relazione di prossimità con l'edificato) 2. creazione di parchi urbani polifunzionali (interventi di rigenerazione con valenza ecologica); 3. rafforzamento del greening urbano (qualificazione dello spazio pubblico interstiziale con verde); 4. insediamento di aree sportive attrezzate (dotazione sportiva di aree verdi ex novo o preesistenti); 5. promozione della sicurezza urbana (sistemi di videosorveglianza, illuminazione pubblica e/o perimetrazione dello spazio); 6. incremento della mobilità sostenibile (riqualificazione di vettori di mobilità ciclo-pedonale).



9,56%
3.825.000 €

Piazze



26,83%
10.732.577 €

Parchi Urbani
Polifunzionali



43,04%
17.214.000 €

Greening
urbano



4,99%
1.995.000 €

Aree sportive
attrezzate



7,92%
3.169.454 €

Mobilità sostenibile
e assi stradali



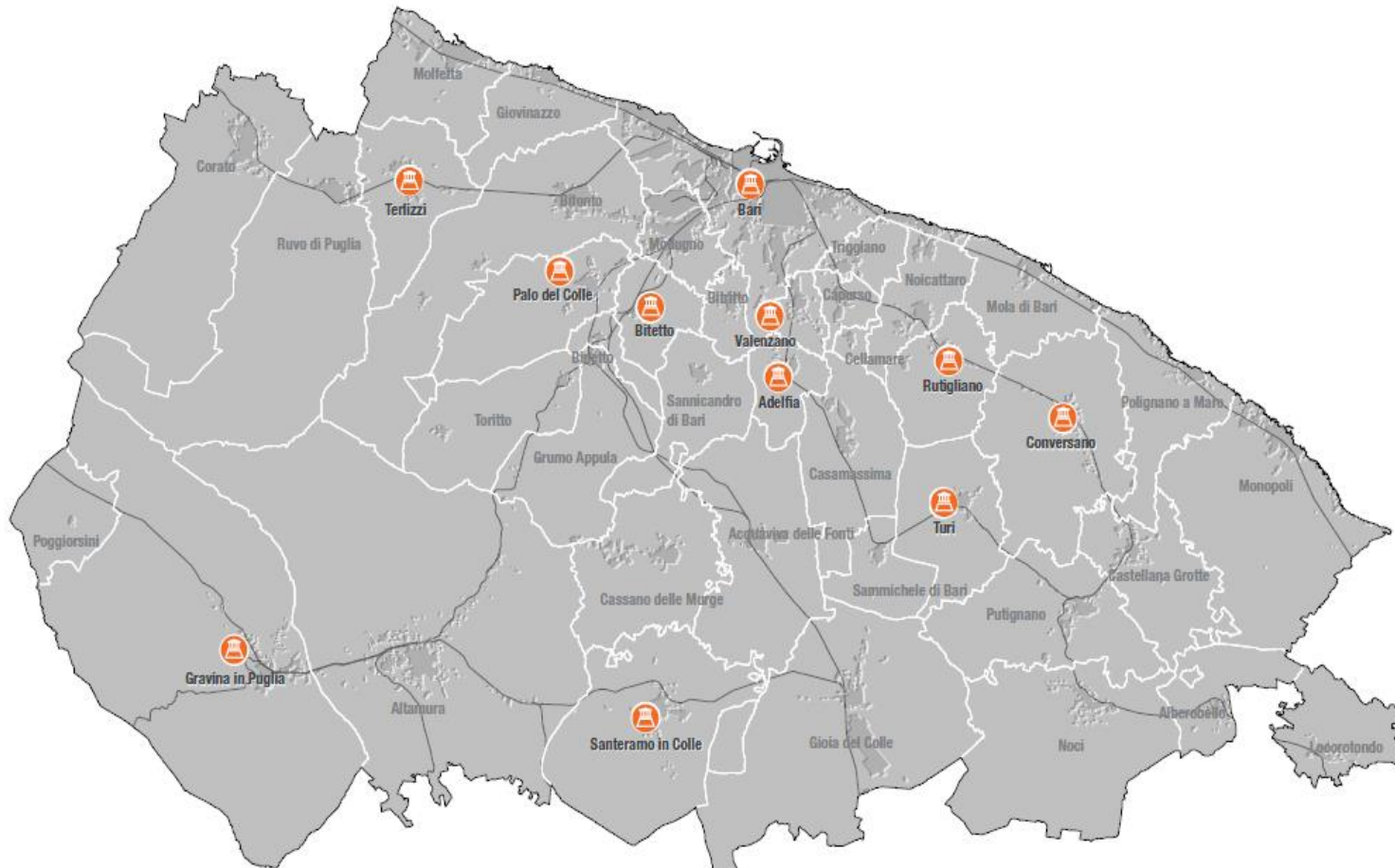
4,53%
1.812.000 €

Sicurezza
Urbana



3,13%
1.200.000 €

Arte pubblica
e periferie



La rigenerazione dello spazio pubblico aperto in contesti urbani localizzati sia in aree centrali, e connotati da degrado edilizio e socio-economico, sia in aree periferiche e marginali, dove regna la dilatazione dello spazio e l'anomia, ha puntato nella **qualificazione architettonica** e nel **miglioramento del design dello spazio pubblico**. Tali interventi trovano un carattere di innovatività nella tendenza a non limitare le trasformazioni allo spazio fisico ma nel **potenziare la dimensione relazionale** di prossimità della cittadinanza e nella **riattivazione del tessuto di attività economiche** data l'attenzione al design degli spazi in prossimità con l'edificato.



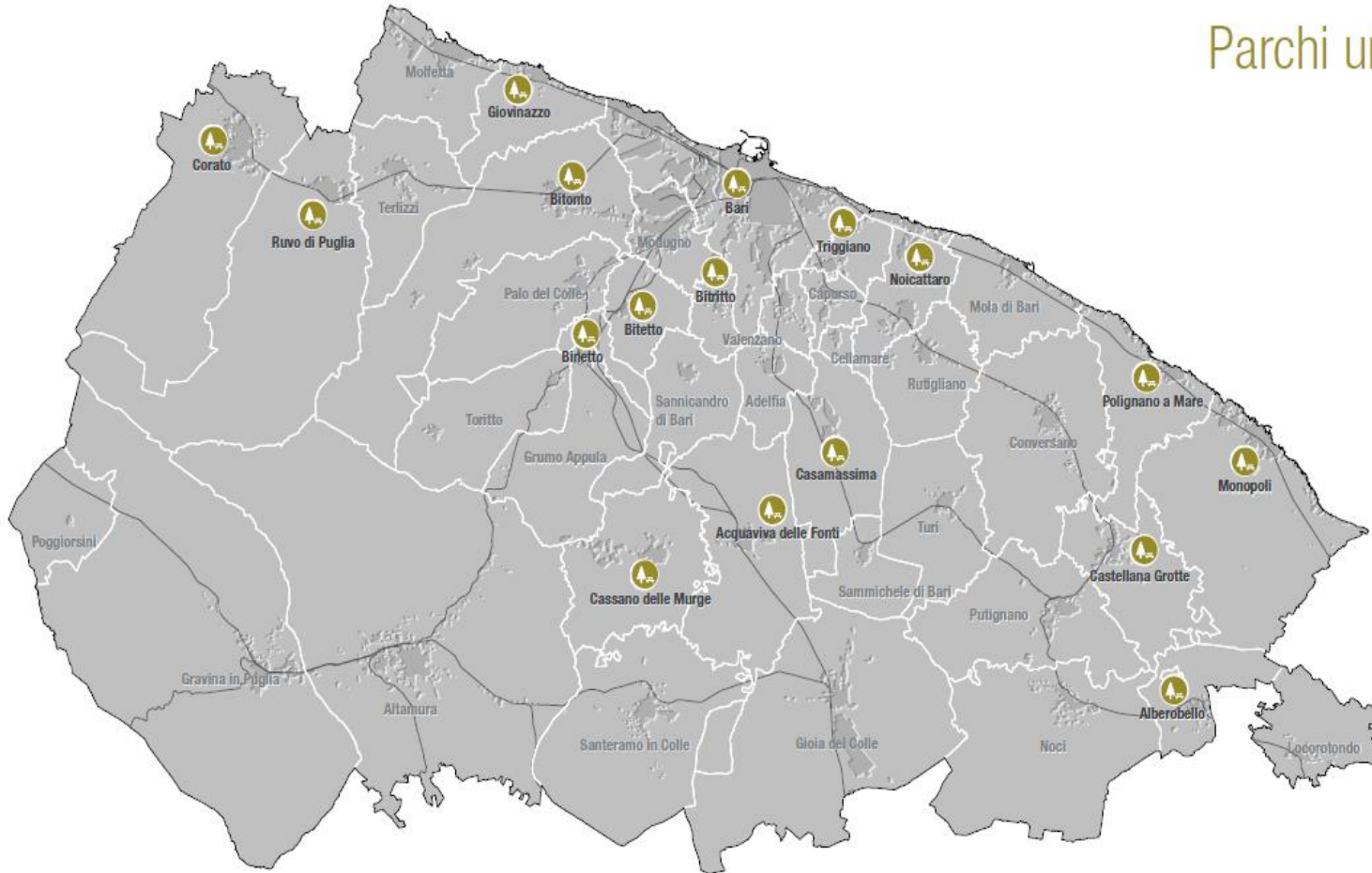
Parchi urbani polifunzionali

Azione 2



La rigenerazione di spazi aperti affetti da fenomeni di sottoutilizzo o di abbandono è stata affrontata mediante la creazione di parchi urbani polifunzionali attraverso **interventi estesi di riqualificazione di aree con valenza ecologica**.

Tali interventi acquistano particolare rilevanza soprattutto se inseriti, come nel caso del programma "Periferie aperte", in una strategia unitaria orientata alla rigenerazione sostenibile di un territorio la cui valenza ambientale e paesaggistica è determinante date le **condizioni di soglia della periferia, tra la città compatta e la campagna profonda**, due elementi statuari del patrimonio identitario e paesaggistico barese.



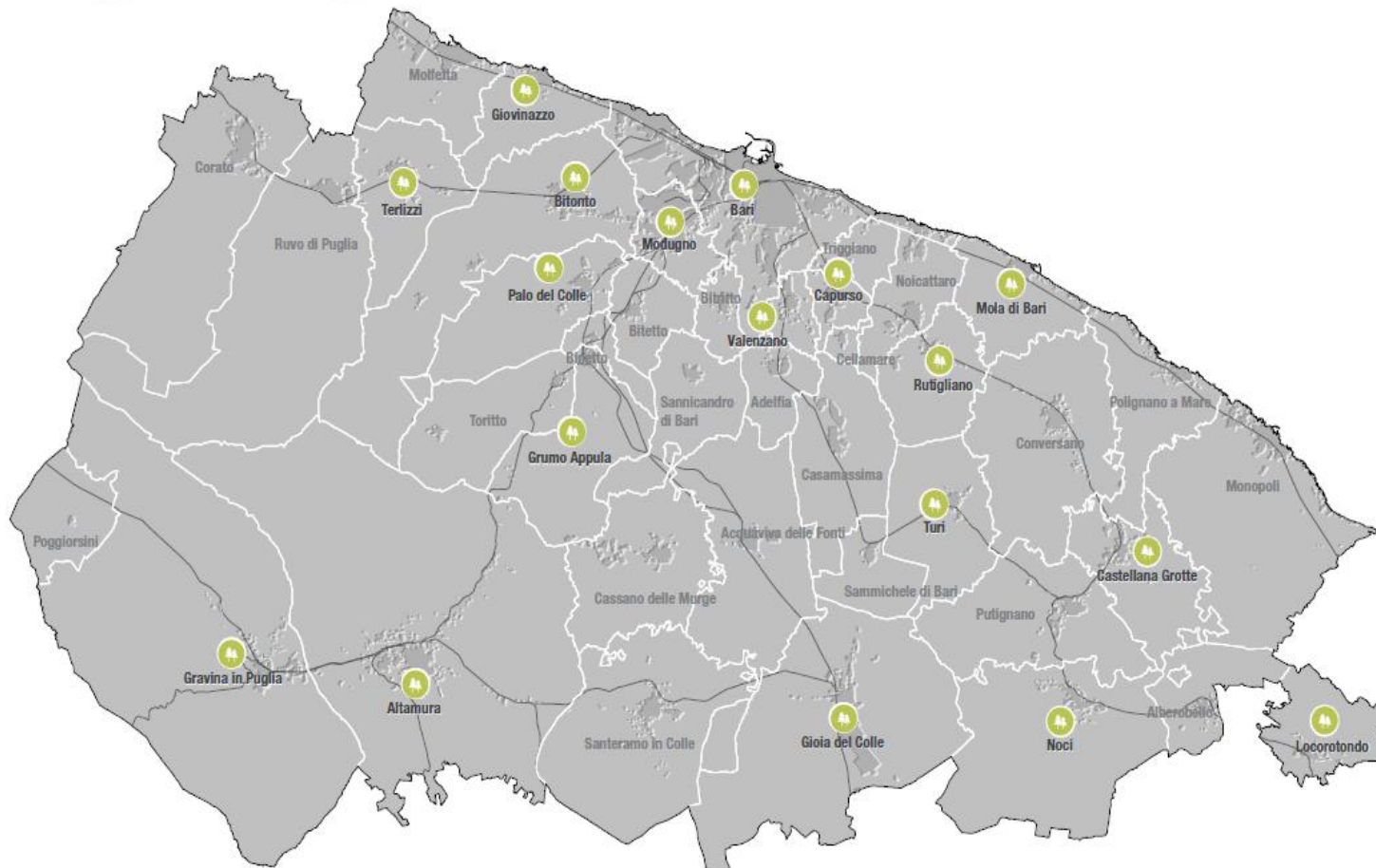
Acquaviva delle Fonti	Alberobello	Polignano a Mare	Monopoli	Ruvo di Puglia	Triggiano		
17 Comuni	780_{ha} Superfici ambiti	715_K Abitanti Comuni	138_K Abitanti ambiti	10.782.577 € Importo richiesto su bando	689.000 € Quota cofinanziamento comunale	3.020.000 € Quota cofinanziamento pubblico	934.722 € Quota cofinanziamento privato
Aree interessate dall'azione		Beneficiari		Investimento e soggetti pubblici e privati coinvolti			

Greening urbano

Azione 3



Nei contesti periferici e marginali collocati ai margini dell'insediamento e soprattutto in quelli incastonati nella **densissima trama edilizia** dei comuni della Città Metropolitana barese, ove il coefficiente di verde procapite è molto contenuto, si è intervenuti con un rafforzamento del greening urbano attraverso la **qualificazione dello spazio pubblico interstiziale con elementi vegetazionali**. Questi interventi hanno lo scopo di migliorare il degrado urbano e **innalzare il comfort dello spazio aperto** contenendo gli effetti di isola di calore e potenziare l'uso intensivo dello spazio pubblico.



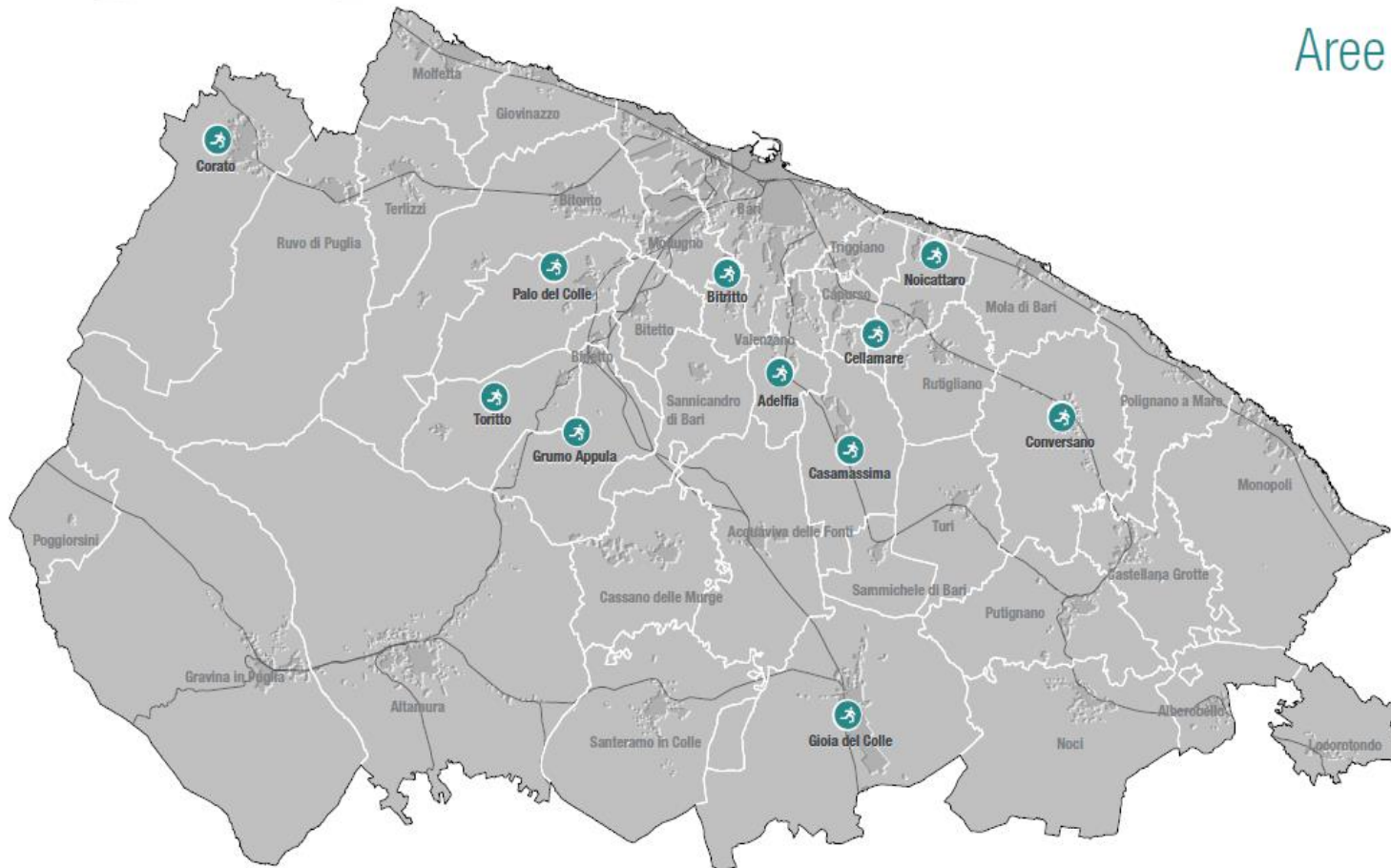
Bari	Bitonto	Giovinazzo	Locorotondo	Noci	Valenzano
18 Comuni	753 _{ha} Superfici ambiti	762 _k Abitanti Comuni	145 _k Abitanti ambiti	17.214.000 € Importo richiesto su bando	6.658.733 € Quota cofinanziamento comunale
				4.461.487 € Quota cofinanziamento pubblico	33.600.000 € Quota cofinanziamento privato
Aree interessate dall'azione		Beneficiari		Investimento e soggetti pubblici e privati coinvolti	

Aree sportive attrezzate

Azione 4



Gli interventi di qualificazione dello spazio aperto in chiave ecologica e paesaggistica, soprattutto in ambiti urbani collocati ai margini dell'insediamento, necessita di una riconfigurazione delle attività che assicurino la riappropriazione dei luoghi da parte degli abitanti e di conseguenza garantisca il presidio territoriale e la sicurezza urbana. In questa cornice l'introduzione delle attività sportive in **ambiti periferici da rigenerare con consumo di suolo pari a zero**, consente l'integrazione di **interventi a basso impatto ambientale** e a forte valenza ecologica. Nel dettaglio gli interventi prevedono la dotazione sportiva di aree verdi ex novo o preesistenti.

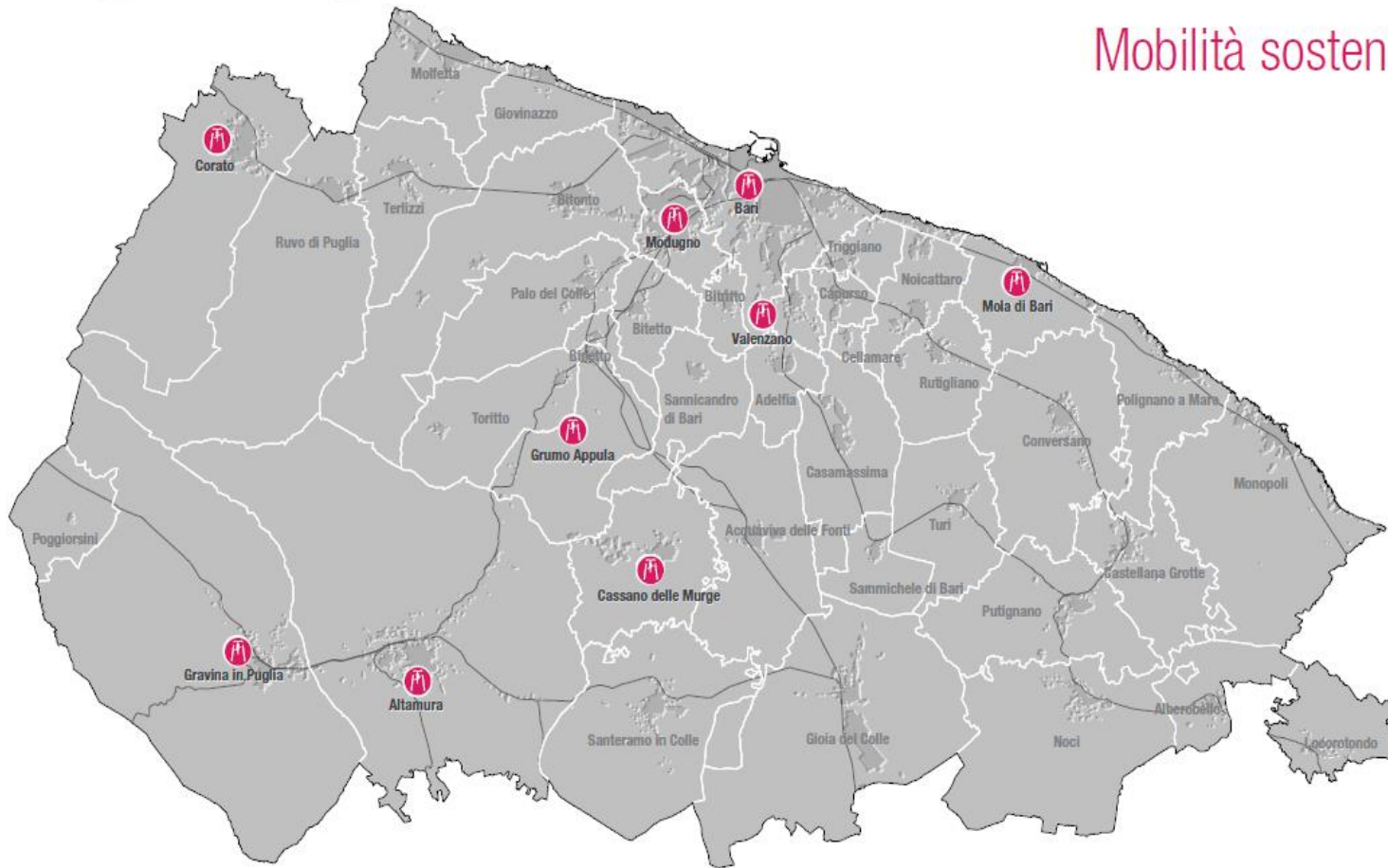


Adelfia	Binetto	Cellamare	Gioia del Colle	Noicattaro	Toritto		
11 Comuni	275_{ha} Superfici ambiti	226_k Abitanti Comuni	49_k Abitanti ambiti	1.995.000 € Importo richiesto su bando	1.240.944 € Quota cofinanziamento comunale	1.307.356 € Quota cofinanziamento pubblico	0 € Quota cofinanziamento privato

Aree interessate dall'azione **Beneficiari** **Investimento e soggetti pubblici e privati coinvolti**



Il programma "Periferie aperte" si compone di interventi ex novo e di opere di completamento di aree che hanno già privilegiato di investimenti per la rigenerazione urbana. Nel primo caso - e soprattutto nel secondo - le azioni di incremento della mobilità sostenibile attraverso la **riqualificazione in chiave relazionale dei vettori di mobilità ciclo-pedonale**, diventano strategiche per **connettere ambiti di rigenerazione periferica** differenti e per orientare la qualificazione sostenibile di un territorio la cui valenza ambientale e paesaggistica è determinante date le condizioni di soglia della periferia, tra la città compatta e la campagna profonda.



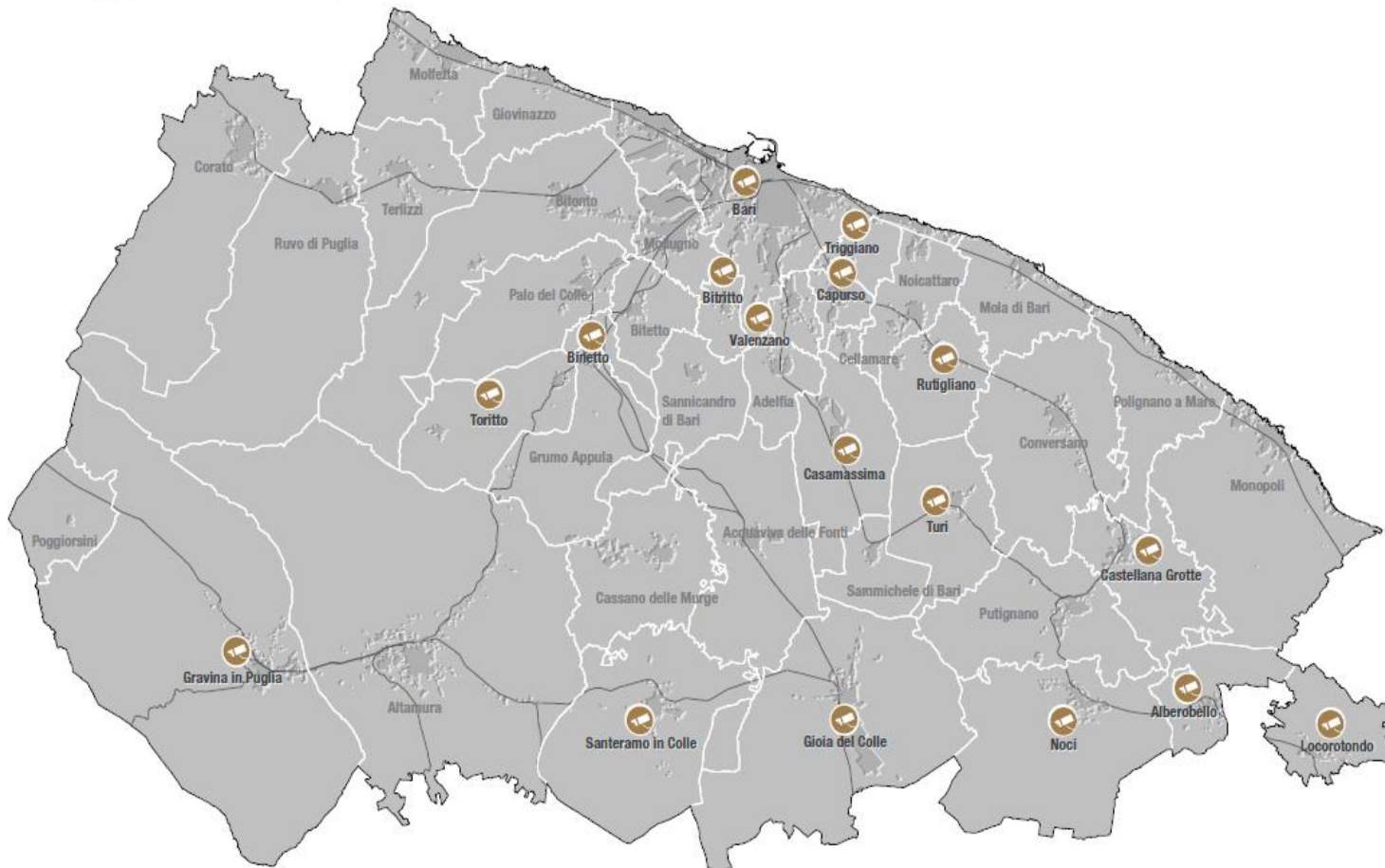
Arete interessate dall'azione

Beneficiari

Investimento e soggetti pubblici e privati coinvolti



La marginalità sociale ed economica dei contesti periferici oggetto della candidatura ha determinato interventi fortemente orientati alla restituzione dello **spazio pubblico aperto quale luogo sicuro** e disponibile alla riappropriazione degli abitanti. Le azioni di progetto che hanno come obiettivo la promozione della **sicurezza urbana** interpreta tale concetto in maniera **aperta e multidimensionale**, riferendosi non solo alla fragilità rispetto ai reati, ma anche rispetto all'utilizzo quotidiano ove la carenza di illuminazione e l'interferenza del traffico veicolare limitano l'uso della città. Gli interventi prevedono quindi l'installazione di **sistemi di videosorveglianza**, il **potenziamento dell'illuminazione pubblica** e la **perimetrazione** dello spazio per mitigare gli effetti e i rischi del traffico veicolare.



Capurso ●●● Bitritto ●●● Casamassima ●●● Castellana Grotte ●●● Santeramo in Colle ●●● Turi ●●●



17

Comuni



635K

Abitanti Comuni

122K

Abitanti ambiti



1.812.000 €

Importo richiesto su bando



350.000 €

Quota cofinanziamento comunale



240.000 €

Quota cofinanziamento pubblico



0 €

Quota cofinanziamento privato

Aree interessate dall'azione

Beneficiari

Investimento e soggetti pubblici e privati coinvolti



L'azione di sistema tra i 41 Comuni della Città Metropolitana di Bari si propone di **connettere simbolicamente** gli interventi di riqualificazione dello spazio pubblico distribuiti su scala locale entro il progetto "Periferie Aperte" **attribuendo nuovi segni identitari e comunitari** alle aree periferiche metropolitane - spesso segnate da (in)significatività culturale oltre che architettonica - per comporre un museo diffuso del contemporaneo. Il progetto, attraverso un contest aperto e una commissione nominata ad hoc, intende selezionare 41 bozzetti di **opere di arte pubblica site specific** (es. installazioni, sculture, writing, street art, lighting ecc.) proposti da collettivi di giovani artisti e urban designer under 40, da realizzare presso le aree di intervento oggetto di riqualificazione.



Writing Natalia Rak, Białystok (Polonia)



Street Art Elam Cru, Aalborg (Danimarca)



Installazioni Salcedo, Bogotá (Colombia)



Sculture Oldenburg+van Bruggen, Milano



Lighting Lovegrove, Vienna (Austria)



Design Foster, Marsiglia (Francia)



41

Comuni

1205 ha

Superfici ambiti



1266 k

Abitanti Comuni

215 k

Abitanti ambiti



1.200.000 €

Importo richiesto su bando

Aree interessate dall'azione

Beneficiari

Investimento e soggetti pubblici e privati coinvolti

Quadro degli interventi

<p>Acquaviva delle Fonti</p>	<p>Adelfia</p>	<p>Alberobello</p>	<p>Altamura</p>	<p>Bari</p>	<p>Bitonto</p>
<p>Bitetto</p>	<p>Bitonto</p>	<p>Bitritto</p>	<p>Capurso</p>	<p>Casamassima</p>	<p>Cassano delle Murge</p>
<p>Castellana Grotte</p>	<p>Cellamare</p>	<p>Conversano</p>	<p>Corato</p>	<p>Gioia del Colle</p>	<p>Giovinazzo</p>
<p>Gravina in Puglia</p>	<p>Grumo Appula</p>	<p>Locorotondo</p>	<p>Modugno</p>	<p>Mola di Bari</p>	<p>Monopoli</p>
<p>Noci</p>	<p>Noicattaro</p>	<p>Palo del Colle</p>	<p>Polignano a Mare</p>	<p>Rutigliano</p>	<p>Ruvo di Puglia</p>
<p>Santeramo in Colle</p>	<p>Terlizzi</p>	<p>Toritto</p>	<p>Triggiano</p>	<p>Turi</p>	<p>Valenzano</p>

Comune	Progetto
Acquaviva delle Fonti	Sistemazione aree a verde e parco attrezzato tra via Colaninno e via Tateo
Adelfia	Riqualificazione urbana dello spazio polifunzionale di Piazza Trieste
Alberobello	Riqualificazione del verde pubblico di parco della Rimembranza
Altamura	Sistemazione e valorizzazione della viabilità di connessione tra Piazza Matteotti e il Monastero del Soccorso
Bari	Riqualificazione degli Spazi Pubblici del quartiere Libertà: Parco ex gasometro, Piazza Redentore, Piazza Disfida di Barletta, Piazza De Nicola e aree limitrofe Riqualificazione degli spazi pubblici del quartiere San Paolo in prossimità delle fermate delle linee ferroviarie metropolitane (Fermata San Paolo, Cecilia e Regioni)
Binetto	Recupero, ristrutturazione e riqualificazione impiantistica sportiva presso la Villa Comunale D'Amely
Bitetto	Riqualificazione urbana di area periferica degradata compresa tra Zona 167, Pineta comunale e Giardino della Benedetta
Bitonto	Progetto di riqualificazione delle aree periferiche sul margine urbano nord-est attraverso un sistema di parchi urbani
Bitritto	Riqualificazione delle aree della «zona 167» e di quelle contermini, situate alla periferia nord del Comune
Capurso	Recupero e manutenzione campo sportivo zona 167 e arredo zona circostante
Casamassima	Rifunzionalizzazione delle aree periferiche presso Villetta zona 167 via Bari; Villetta via Noicattaro; Villetta zona 167, via Degli Alberi

Comune	Progetto
Cassano delle Murge	Riqualificazione urbana quartiere Sacro Cuore
Castellana Grotte	Progetto di manutenzione e di miglioramento del decoro urbano della Villa Comunale "Tacconi"
Cellamare	Opera pubblica: primo stralcio funzionale del 2° lotto della cittadella dello sport
Conversano	Realizzazione parco urbano e ristrutturazione della Piazzetta antistante la Chiesa S.S. Addolorata nella frazione di Triggianello
Corato	Cambia la periferia: adeguamento e delle infrastrutture e dei servizi pubblici nei quartieri periferici a sud della Città
Gioia del Colle	Cittadella del benessere e della solidarietà: miglioramento del decoro urbano nella zona degli impianti sportivi con attività sportive ed inclusive
Giovinazzo	Riqualificazione area Agorà polifunzionale in zona periferica 167
Gravina in Puglia	Riqualificazione urbana del quartiere San Sebastiano-Zona Ex Mattatoio
Grumo Appula	Riqualificazione urbana e rifunzionalizzazione e riutilizzo di aree degradate o abbandonate nella periferia sud-ovest del centro abitato
Locorotondo	Riqualificazione del tessuto urbano periferico nelle aree ubicate in via della Difesa e a ridosso di Via Nardelli
Modugno	Riqualificazione del Quartiere Cecilia con aree attrezzate a verde pubblico
Mola di Bari	Strade, parcheggi e rete viaria pedonale e ciclabile di via Paolo VI e urbanizzazioni primarie e secondarie per l'ERP

Comune	Progetto
Monopoli	Recupero e riqualificazione della Lama Belvedere – 3° lotto (stralcio funzionale)
Noci	Riqualificazione urbana zone periferiche: giardini Madonna della Croce, Vittorini, Abitarea
Noicattaro	Ampliamento e riqualificazione parco comunale stralcio
Palo del Colle	Riqualificazione di servizi sportivi e attività per il tempo libero nella zona 167 e sistemi di connessione a mobilità lenta con la città
Polignano a Mare	Parco della Statale: riqualificazione a verde pubblico e ad aree parcheggio della zona a sud del centro urbano
Rutigliano	Riqualificazione Piazza Manzoni e aree circostanti
Ruvo di Puglia	Riqualificazione area a D.M. 1444/68 a comparti C e D con parco urbano multifunzionale
Santeramo in Colle	Riqualificazione di aree periferiche della città attraverso la realizzazione di attrezzature sportive Campo Casone
Terlizzi	Riqualificazione spazi pubblici nelle zone comprese fra Piazza Cirillo e il complesso dell'ex istituto Immacolata Concezione
Toritto	Area dell'impianto sportivo "Fiorillo Ancona" di Via Lago Vecchio, ubicata nella periferia sud del paese, a ridosso della linea ferroviaria e del quartiere Zona 167 sud, a cui è collegata dalla Strada comunale "Varcatore"
Triggiano	Riqualificazione urbana e miglioramento delle condizioni di sicurezza del Parco caduti di Nassyria e delle zone limitrofe
Turi	Riqualificazione urbana e incremento della sicurezza territoriale in Via Conversano e via Dell'Andro
Valenzano	Riqualificazione area verde attrezzata L.go 2 Giugno e degli assi viari di C.so B. Croce e Via E. Fermi

Rigenerazione dello spazio pubblico Quartiere San Paolo - BARI



Piazza Enrico de Nicola Quartiere Libertà - BARI



Corso Mazzini Quartiere Libertà - BARI





Bitetto

Riqualificazione urbana di area periferica degradata compresa tra Zona 167, Pineta comunale e Giardino della Benedetta



Conversano

Realizzazione parco urbano e ristrutturazione della Piazzetta antistante la Chiesa S.S. Addolorata nella frazione di Triggianello



Riqualificazione urbana e incremento della sicurezza territoriale in Via Conversano e Via Dell'Andro



Gioia del Colle

**Cittadella del benessere e della solidarietà:
miglioramento del decoro urbano nella zona degli
impianti sportivi con attività sportive ed inclusive**



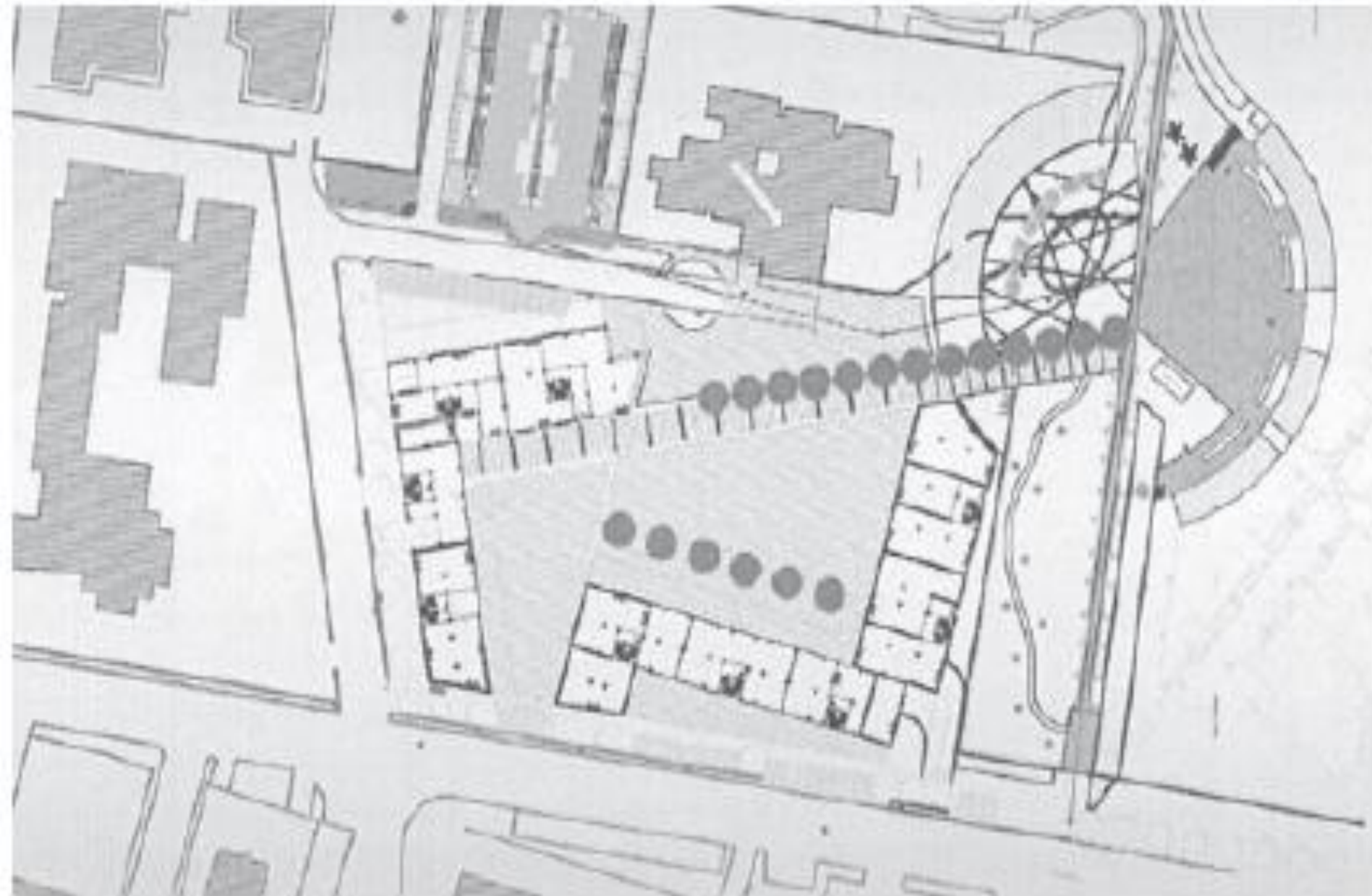
Cassano delle Murge

Riqualificazione urbana del quartiere Sacro Cuore



Corato

Cambia la periferia: adeguamento e delle infrastrutture e dei servizi pubblici nei quartieri periferici a sud della Città



Grumo Appula

Riqualificazione urbana e rifunzionalizzazione e riutilizzo di aree degradate o abbandonate nella periferia sud-ovest del centro abitato



Modugno

Riqualificazione del Quartiere Cecilia con aree attrezzate a verde pubblico



Mola di Bari

Strade, parcheggi e rete viaria pedonale e ciclabile di via Paolo VI nonché urbanizzazioni primarie e secondarie per l'ERP



Capurso

**Recupero e manutenzione campo sportivo
zona 167 e arredo zona circostante**




Bitritto

Riqualificazione delle aree della «zona 167» e di quelle contermini, situate alla periferia nord del Comune



Casamassima

Agorà sicure: rifunzionalizzazione delle aree periferiche Villetta zona 167 via Bari; Villetta via Noicattaro; Villetta zona 167 via Degli Alberi



Castellana Grotte

Progetto di manutenzione e di miglioramento del decoro urbano della Villa Comunale "Tacconi" di Castellana Grotte



Santeramo in Colle

**Riqualificazione di aree periferiche della città
attraverso la realizzazione di attrezzature sportive
Campo casone**



Gravina in Puglia

Riqualificazione urbana del quartiere San Sebastiano-
Zona Ex Mattatoio



Palo del Colle

Riqualificazione di servizi sportivi e attività per il tempo libero
nella zona 167 e sistemi di connessione a mobilità lenta con la città



Rutigliano

Riqualificazione piazza Manzoni e aree circostanti



Terlizzi

Riqualificazione spazi pubblici nelle zone comprese fra Piazza Cirillo e il complesso dell'ex istituto Immacolata Concezione



Acquaviva delle Fonti

Sistemazione aree a verde e parco
attrezzato tra via Colaninno e via Tateo



Alberobello

Riqualificazione del verde pubblico di Parco della Rimembranza



Polignano a Mare

Parco della Statale: riqualificazione a verde pubblico e ad aree parcheggio della zona a sud del centro urbano



Monopoli

**Recupero e riqualificazione della Lama
Belvedere – 3° lotto (stralcio funzionale)**



Ruvo di Puglia

Riqualificazione area a D.M. 1444/68 a comparti C e D con parco urbano multifunzionale



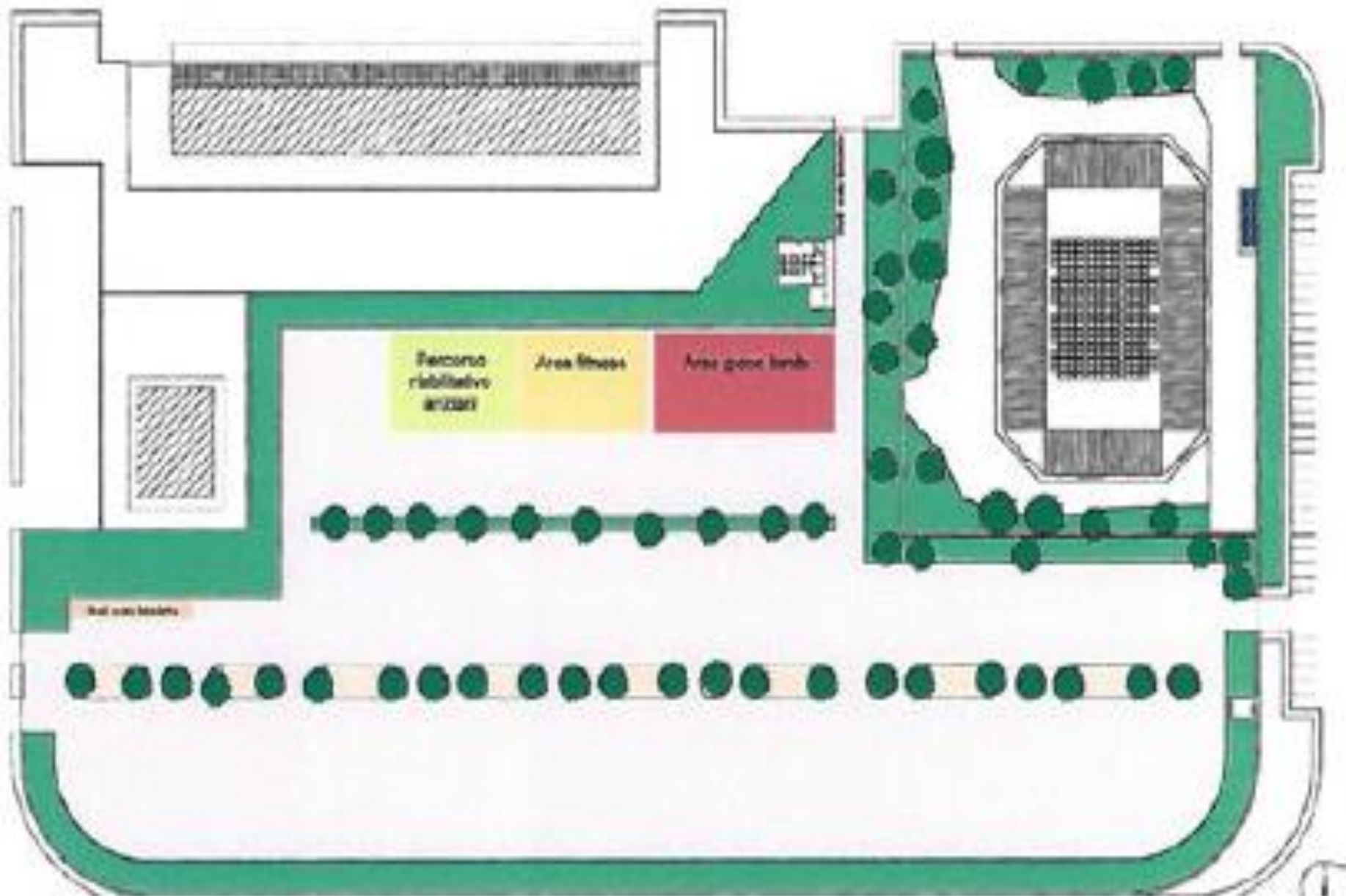
Triggiano

Riqualificazione urbana e miglioramento delle condizioni di sicurezza del Parco caduti di Nassyria e delle zone limitrofe



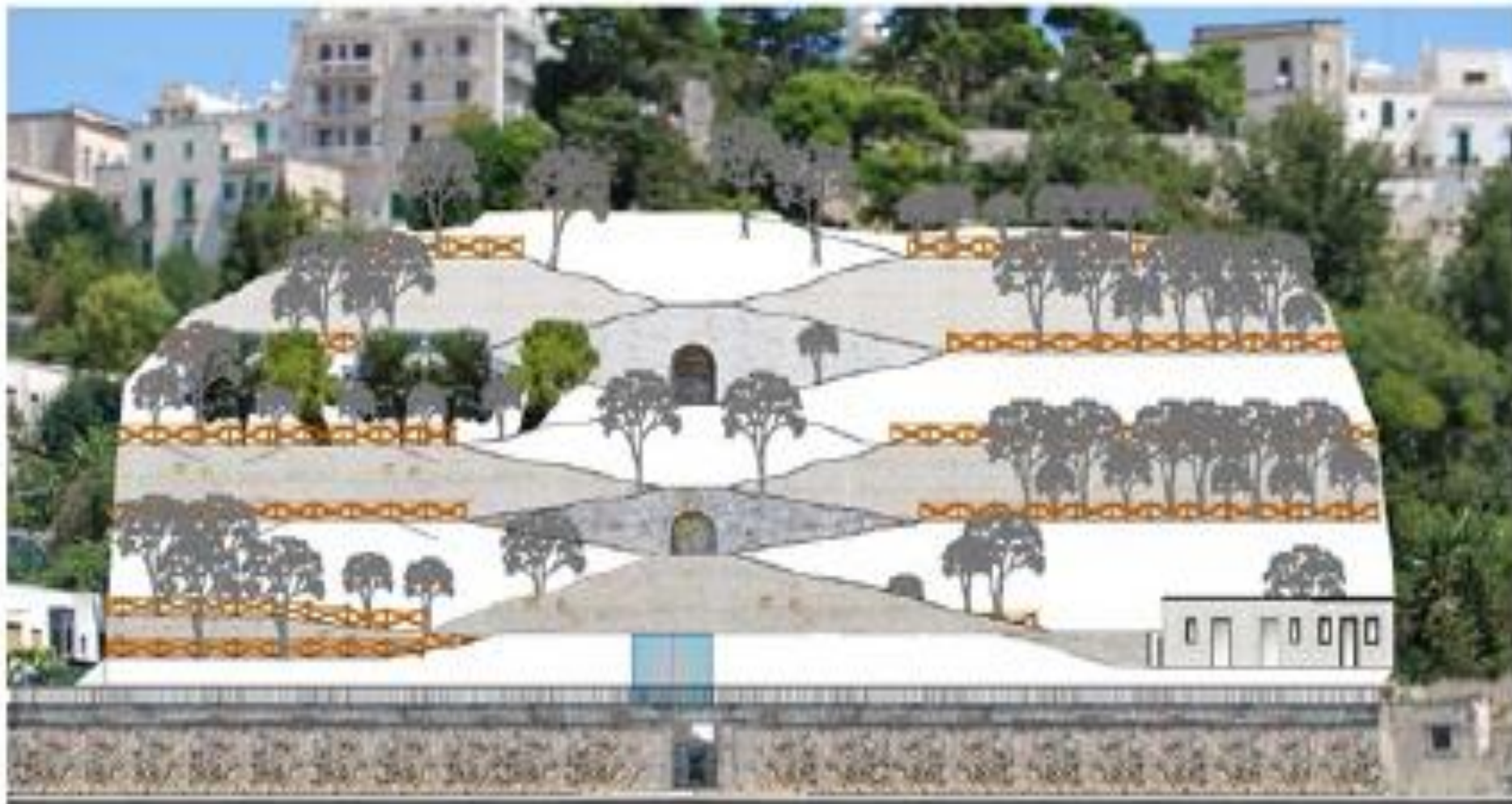
Giovinazzo

Riqualificazione area Agorà polifunzionale in zona periferica 167



Locorotondo

**Progetto di riqualificazione tessuto urbano periferico
nelle aree ubicate in via della Difesa e a ridosso di Via
Nardelli**





Valenzano

**Riqualificazione area verde attrezzata L.go 2 Giugno
e degli assi viari di C.so B. Croce e Via E. Fermi**



Adelfia

Riqualificazione urbana dello spazio polifunzionale di Piazza Trieste



Binetto

Lavori di recupero, ristrutturazione e riqualificazione impiantistica sportiva presso la Villa Comunale D'Amely



Cellamare

Opera pubblica: primo stralcio funzionale del 2° lotto della cittadella dello sport in Viale Olimpia



Noicattaro

Ampliamento e riqualificazione parco comunale - stralcio



Toritto

Area dell'impianto sportivo "Fiorillo Ancona" di Via Lago Vecchio, ubicata nella periferia sud del paese, a ridosso della linea ferroviaria e del quartiere Zona 167 sud, a cui è collegata dalla Strada comunale "Varcatore"



Altamura

Sistemazione e valorizzazione della viabilità di connessione tra Piazza Matteotti e il Monastero del Soccorso

